

INDICADORES DE LA AGENDA 2030 PARA EL DESARROLLO SOSTENIBLE. DATOS MUNICIPALES

La tasa de paro, indicador del Objetivo 8 de los ODS, ha disminuido en 235 de los 251 municipios de la C.A. de Euskadi entre 2015 y 2021

En la mitad de las comarcas crece o se mantiene la superficie forestal, según el indicador ligado al Objetivo 15 sobre los ecosistemas terrestres

Eustat sigue con su compromiso de ampliar y desagregar de forma continua la batería de indicadores estadísticos que permite cuantificar el grado de consecución de las 169 metas y de los 17 Objetivos de Desarrollo Sostenible incluidos en la *Agenda 2030 para el Desarrollo Sostenible* de Naciones Unidas en la C.A. de Euskadi.

En esta ocasión, se ha dado un paso más al incorporar, por primera vez, datos para los 251 municipios de la C.A. de Euskadi y para las 20 comarcas estadísticas. A partir del trabajo coordinado con la Secretaría General de Transición Social y Agenda 2030 y con la participación de los diferentes niveles institucionales de Euskadi -Gobierno Vasco, Diputaciones Forales y Ayuntamientos-, se han conseguido desagregar, para cada uno de los municipios vascos, 53 indicadores estadísticos que informan sobre 20 metas de Naciones Unidas repartidas en 12 objetivos de desarrollo sostenible y que se encuentran disponibles en la [plataforma de difusión de indicadores de la Agenda 2030 para el Desarrollo Sostenible de la C.A. de Euskadi](#) de Eustat. Para algunos indicadores se ofrecen series desglosadas, además, por sexo.

Entre estos últimos, se encuentra el indicador **Tasa de desempleo o tasa de paro** (alineado con el Objetivo 8 *Promover el crecimiento económico sostenido, inclusivo y sostenible, el empleo pleno y productivo y el trabajo decente para todos*), cuya desagregación por municipio y sexo permite la visualización del fenómeno desde distintas perspectivas, no sólo la temporal.

Meta 8.5 De aquí a 2030, lograr el empleo pleno y productivo y el trabajo decente para todas las mujeres y los hombres, incluidos los jóvenes y las personas con discapacidad, así como la igualdad de remuneración por trabajo de igual valor

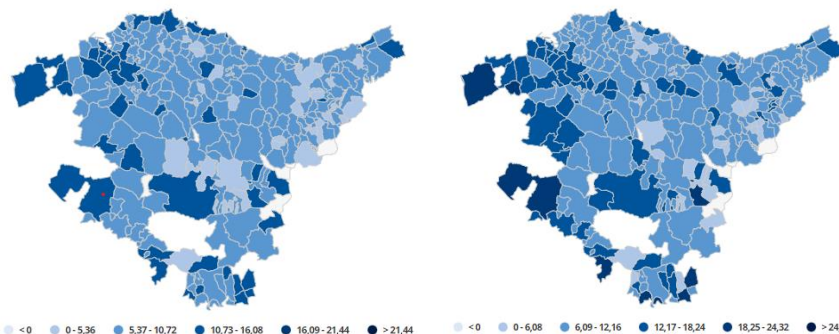
Indicador 8.5.2 Tasa de desempleo, desglosada por sexo, edad y personas con discapacidad



Tasa de desempleo (%) 2021

HOMBRES

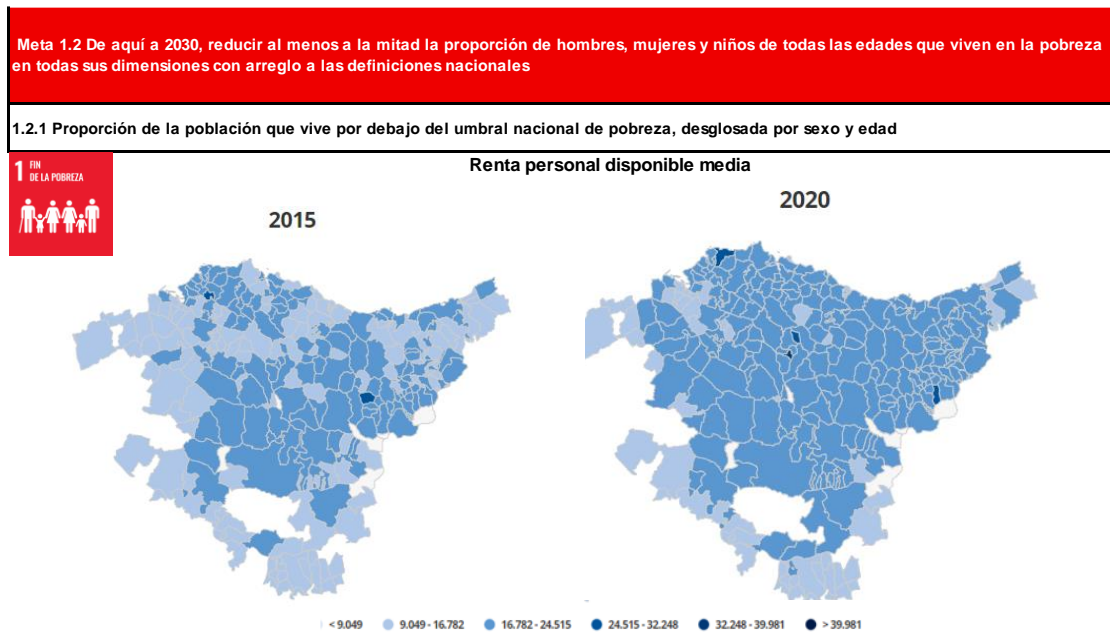
MUJERES



Fuente: Eustat. Indicadores de la Agenda 2030 para el Desarrollo Sostenible

En algo más de la mitad de los municipios (140), la tasa de paro en 2021 está por debajo de la marcada por la media de la C.A. de Euskadi, del 9,9%. En los restantes 111 municipios la tasa se sitúa por encima. En 9 municipios, 7 guipuzcoanos y 2 vizcaínos, el objetivo del pleno empleo está prácticamente cumplido, pues presentan tasas de paro menores del 4%: Aduna, Garai, Orexa, Orendain, Zerain, Izurtza, Abaltzisketa, Gaintza y Errezil, todos ellos de menos de 600 habitantes. Además, respecto al año considerado de referencia, 2015, en 235 municipios la tasa de paro ha disminuido, destacando Berantevilla, con una caída de 14 puntos porcentuales.

Otro de los indicadores desagregados a nivel municipal y comarcal es la **Renta personal disponible media**, ligada al Objetivo 1, que pretende *Poner fin a la pobreza en todas sus formas y en todo el mundo*. Respecto a 2015, la renta personal disponible media ha crecido en 240 de los 251 municipios y en 127 de ellos por encima de la media del conjunto de la C.A. de Euskadi (11,2%). Destaca Izurtza, donde se ha más que duplicado la renta personal disponible en cinco años.



Fuente: Eustat. Indicadores de la Agenda 2030 para el Desarrollo Sostenible

Ligado al Objetivo 15 *Proteger, restablecer y promover el uso sostenible de los ecosistemas terrestres, gestionar sosteniblemente los bosques, luchar contra la desertificación, detener e invertir la degradación de las tierras y detener la pérdida de biodiversidad*, figura el indicador **Superficie de bosque en proporción a la superficie total**, que se sitúa en 2021 en el 54,8%, muy por encima del dato de España, que fue del 36,5% en 2018, y de todas y cada una de las CC.AA.

Por Territorios Históricos, destaca Gipuzkoa como el territorio con mayor proporción de superficie forestal, alcanzando el 61,6%. Bizkaia registra un 59,6% y Álava un 46,8%. Por municipios, 145 de los 251 municipios están por encima de la media y 106 se quedan por debajo.

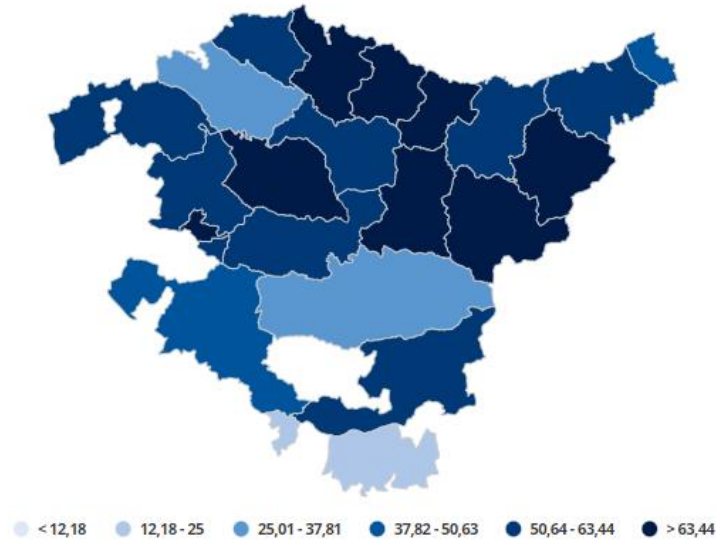
Meta 15.1 De aquí a 2020, asegurar la conservación, el restablecimiento y el uso sostenible de los ecosistemas terrestres y los ecosistemas interiores de agua dulce y sus servicios, en particular los bosques, los humedales, las montañas y las zonas áridas, en consonancia con las obligaciones contraídas en virtud de acuerdos internacionales

15.1.1 Superficie forestal en proporción a la superficie total



Superficie de bosque en proporción a la superficie total

2021

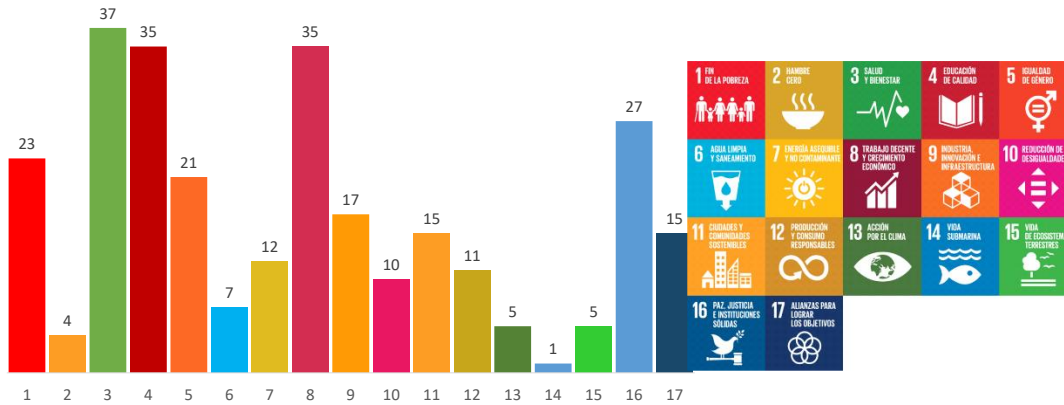


Fuente: Eustat. Indicadores de la Agenda 2030 para el Desarrollo Sostenible

En cuanto al avance hacia la meta, centrada en el mantenimiento y la conservación de los bosques, en 25 municipios se producen aumentos, entre 2016 y 2021, de la superficie forestal de más de un punto porcentual sobre la superficie total, aunque en 64 hay retrocesos también de más de un punto. Por comarcas, la situación está equilibrada: en la mitad se producen avances o mantenimientos y en la otra mitad retrocesos.


Todos estos indicadores están disponibles en la [plataforma de difusión de indicadores de la Agenda 2030 para el Desarrollo Sostenible de la C.A. de Euskadi](#), accesible desde la web de Eustat. A día de hoy la plataforma de Eustat incluye 280 indicadores estadísticos que informan de 112 indicadores globales de NNUU y de 85 metas de la Agenda 2030. El total de los 17 objetivos de la Agenda están informados, al menos parcialmente.

Número de indicadores informados por ODS



Fuente: Eustat. Indicadores de la Agenda 2030 para el Desarrollo Sostenible

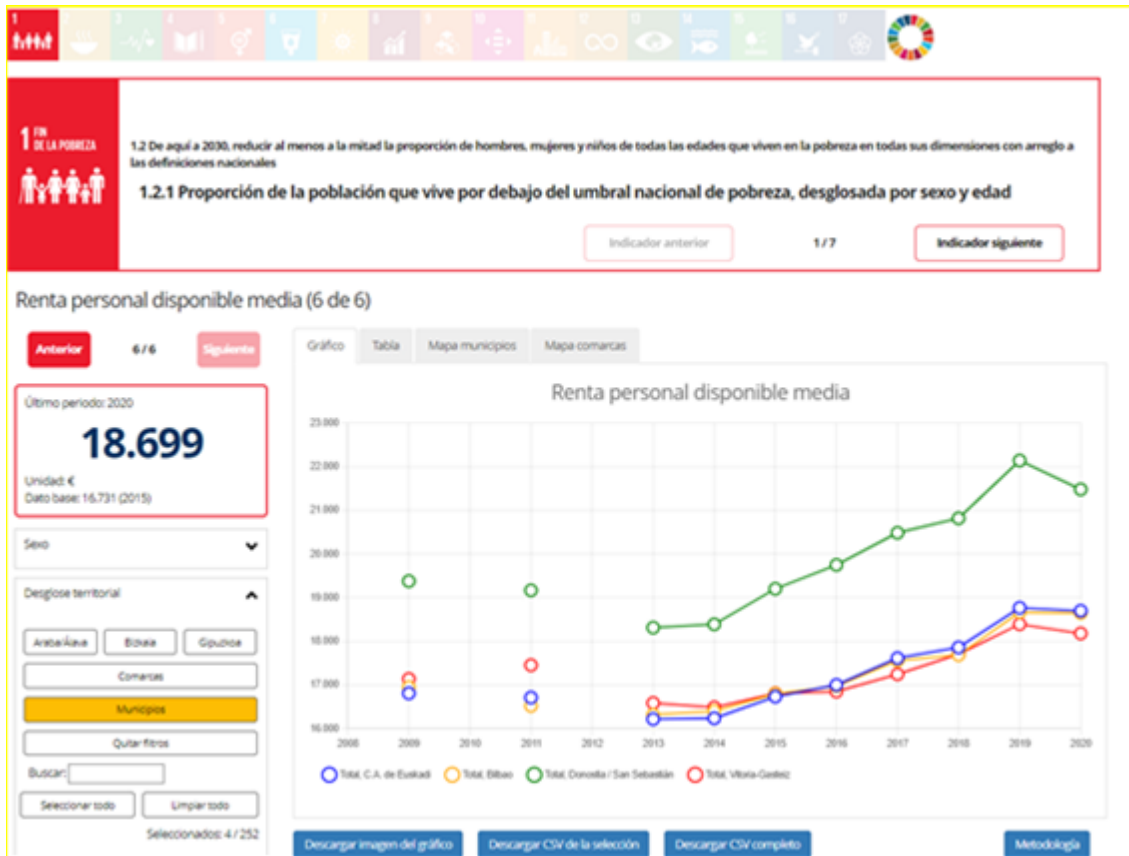
En dicha plataforma se presentan, en formato parrilla, los 280 indicadores asociados a las metas y a los objetivos. Además de una señal sobre la tendencia, se muestra un icono que informa de si el indicador se difunde a nivel municipal, junto con el último dato disponible y el del año de referencia.



OBJETIVO 1: Poner fin a la pobreza en todas sus formas y en todo el mundo

| META 1.2 De aquí a 2030, reducir al menos a la mitad la proporción de hombres, mujeres y niños de todas las edades que viven en la pobreza en todas sus dimensiones con arreglo a las definiciones nacionales | | | | | | |
|---|-----------|--------|------|--------|----------|-----------|
| 1.2.1 Proporción de la población que vive por debajo del umbral nacional de pobreza, desglosada por sexo y edad | | | | | | |
| | Municipal | Unidad | Año | Dato | Año Base | Dato Base |
| Proporción de personas en riesgo de pobreza relativa, considerando el umbral nacional de pobreza | ➔ | % | 2020 | 9,84 | 2014 | 10,34 |
| Proporción de personas en riesgo de pobreza relativa, considerando el umbral autonómico de pobreza | ➔ | % | 2020 | 17,77 | 2014 | 18,52 |
| Proporción de personas en riesgo de pobreza relativa con alquiler imputado, considerando el umbral nacional de pobreza | ➔ | % | 2020 | 8,61 | 2012 | 7,14 |
| Proporción de personas en riesgo de pobreza relativa con alquiler imputado, considerando el umbral autonómico de pobreza | ➔ | % | 2020 | 16,37 | 2016 | 14,29 |
| Renta personal media | ➔ | € | 2020 | 22.343 | 2015 | 19.968 |
| Renta personal disponible media | ➔ | € | 2020 | 18.699 | 2015 | 16.731 |

A partir de cada indicador se accede a una pantalla donde figura su información completa, numérica y gráfica, junto a los metadatos, todo ello enmarcado por el indicador de NN.UU. y la meta a la que está asociado. Además, se puede acceder al resto de indicadores asociados a la misma meta y todo ello con el aspecto y la configuración gráfica del marco de indicadores de NN.UU.



Eustat sigue trabajando, en colaboración con distintas instituciones, en el continuo desarrollo de su [plataforma de difusión de indicadores de la Agenda 2030 para el Desarrollo Sostenible de la C.A. de Euskadi](#), tanto para ofrecer desagregaciones de indicadores estadísticos ya publicados, como para incluir nuevos indicadores que informen de metas no cubiertas hasta la fecha.

Para más información:

Eustat - Euskal Estatistika Erakundea / Instituto Vasco de Estadística
C/ Donostia-San Sebastián, 1 01010 Vitoria-Gasteiz
Servicio de Prensa: servicioprensa@eustat.es Tlf: 945 01 75 62