

El número de sucursales bancarias se reduce casi a la mitad en la última década en la C.A. de Euskadi

Prácticamente el total de los hogares en la C.A. de Euskadi dispone de cobertura móvil 4G

Eustat sigue con su compromiso de ampliar y desagregar de forma continua la batería de indicadores estadísticos que permite cuantificar el grado de consecución de las 169 metas y de los 17 Objetivos de Desarrollo Sostenible incluidos en la *Agenda 2030 para el Desarrollo Sostenible* de Naciones Unidas en la C.A. de Euskadi.

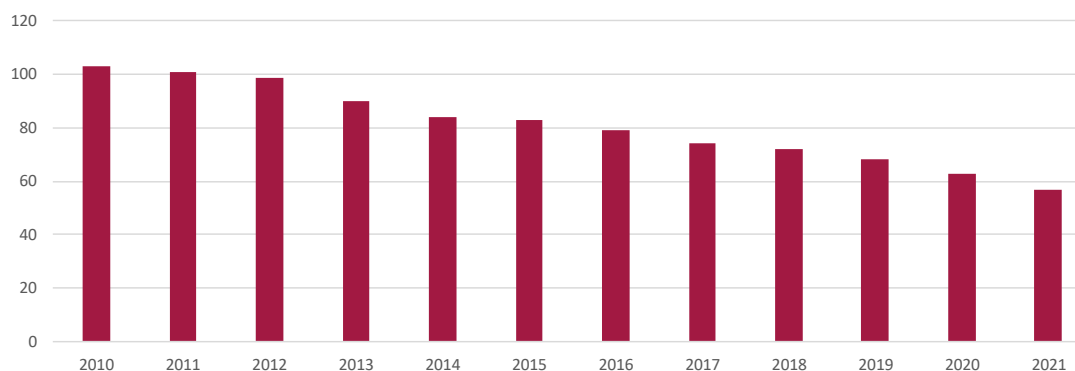
En esta ocasión, se incluyen un total de 20 nuevos indicadores estadísticos en la recientemente mejorada [plataforma de difusión de indicadores de la Agenda 2030 para el Desarrollo Sostenible de la C.A. de Euskadi](#) de Eustat. Todos ellos han sido definidos siguiendo una metodología armonizada entre Comunidades Autónomas, por lo que su plena y directa comparabilidad queda garantizada.

Meta 8.10 Fortalecer la capacidad de las instituciones financieras nacionales para fomentar y ampliar el acceso a los servicios bancarios, financieros y de seguros para todos

Indicador 8.10.1 a) Número de sucursales de bancos comerciales por cada 100.000 adultos y b) número de cajeros automáticos por cada 100.000 adultos



Número de sucursales de bancos comerciales por cada 100.000 habitantes de 15 y más años



Fuente: Eustat. Indicadores de la agenda 2030 para el desarrollo sostenible

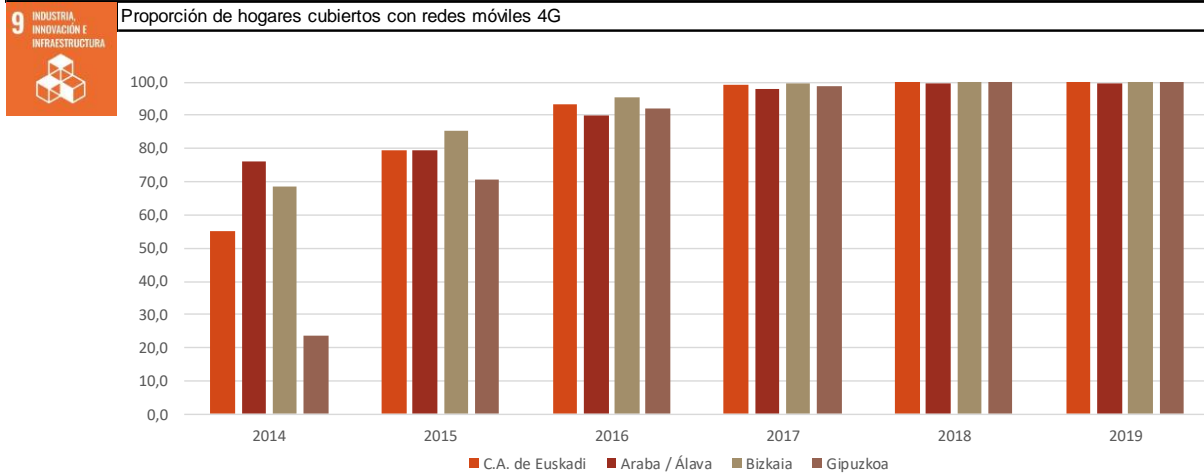
Entre los indicadores que se incluyen en la plataforma de Eustat, que vienen a completar objetivos, metas o indicadores de Naciones Unidas ya informados en la C.A. de Euskadi, se encuentra el **Número de sucursales de bancos comerciales por cada 100.000 habitantes de 15 y más años**. En los últimos once años ha habido una disminución muy importante en el número de sucursales, pasando de 103,15 sucursales por cada 100.000 habitantes en el año 2010 a 56,93 en el año 2021.

Otro de los nuevos indicadores es **la proporción de los hogares cubiertos con redes móviles 4G**. En este caso, ha habido un aumento de la cobertura desde 2014 a 2019, año en el que se alcanza prácticamente el 100% de hogares con cobertura 4G tanto en la C.A. de Euskadi como en los tres territorios históricos.

INDICADORES DE LA AGENDA 2030 PARA EL DESARROLLO SOSTENIBLE

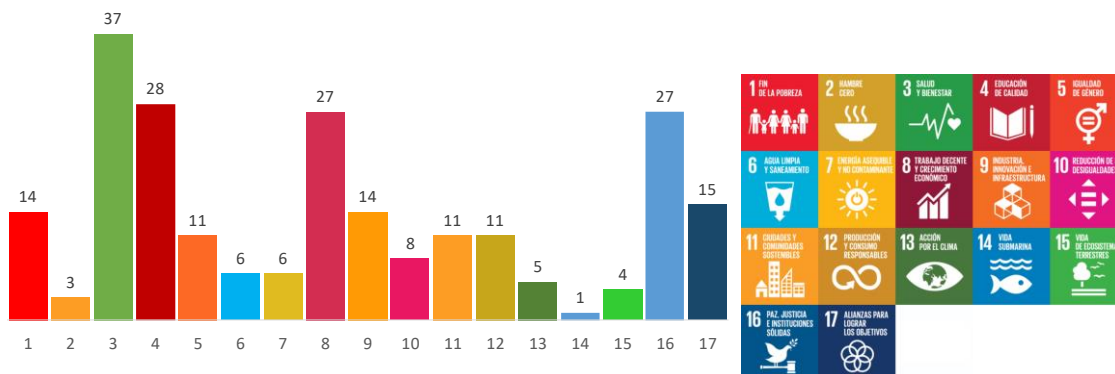
Meta 9.c Aumentar significativamente el acceso a la tecnología de la información y las comunicaciones y esforzarse por proporcionar acceso universal y asequible a Internet en los países menos adelantados de aquí a 2020

Indicador 9.c.1 Proporción de la población con cobertura de red móvil, desglosada por tecnología



Eustat sigue trabajando en el continuo desarrollo de su [plataforma de difusión de indicadores de la Agenda 2030 para el Desarrollo Sostenible de la C.A. de Euskadi](#), tanto para ofrecer desagregaciones de indicadores estadísticos ya publicados, como para incluir nuevos indicadores que informen de metas no cubiertas hasta la fecha. En la siguiente figura se representa el número de indicadores definidos a día de hoy para la C.A. de Euskadi en cada uno de los 17 Objetivos de Desarrollo Sostenible. La inclusión de nuevos indicadores en aquellos Objetivos de Desarrollo Sostenible menos informados es una prioridad de Eustat, al igual que la desagregación geográfica de los indicadores disponibles a nivel de C.A. de Euskadi. La obtención de **indicadores a nivel municipal**, siguiendo una metodología armonizada y utilizando fuentes de información de calidad, es, de hecho, el mayor reto de Eustat en estos momentos.

Número de indicadores informados por ODS



Para más información:

Eustat - Euskal Estatistika Erakundea / Instituto Vasco de Estadística
C/ Donostia-San Sebastián, 1 01010 Vitoria-Gasteiz
Servicio de Prensa: servicioprensa@eustat.es Tlf: 945 01 75 62